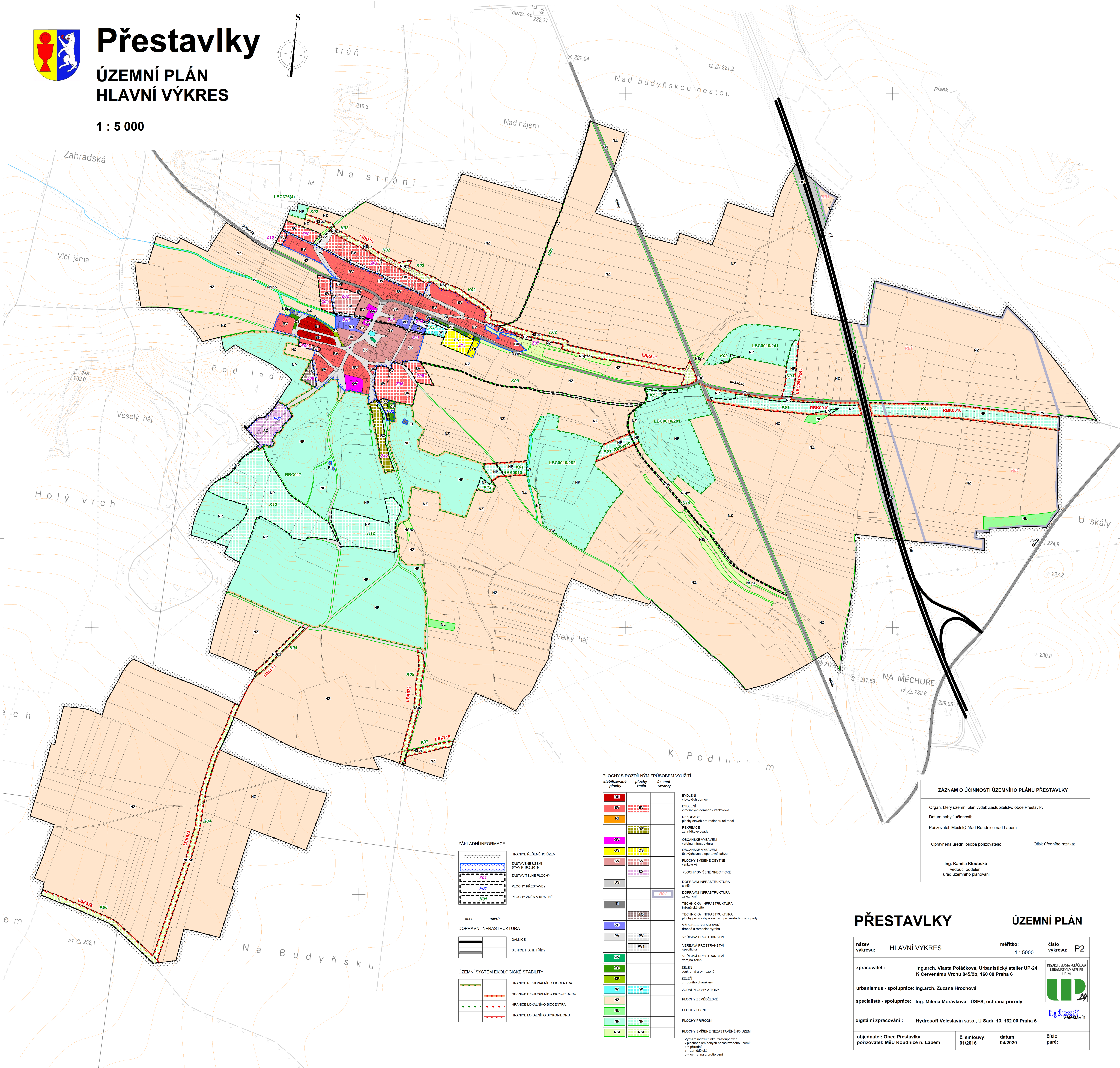
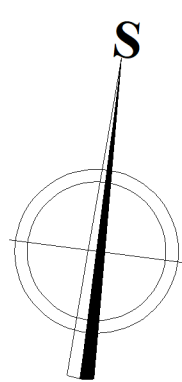




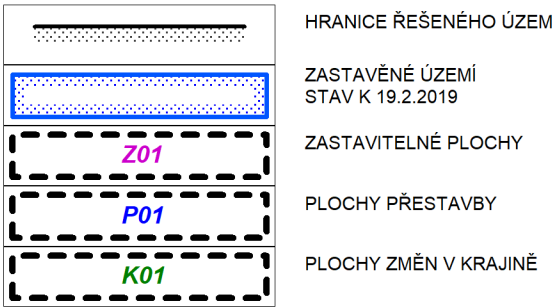
Přestavky

ÚZEMNÍ PLÁN HLAVNÍ VÝKRES

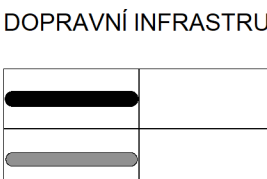
1 : 5 000



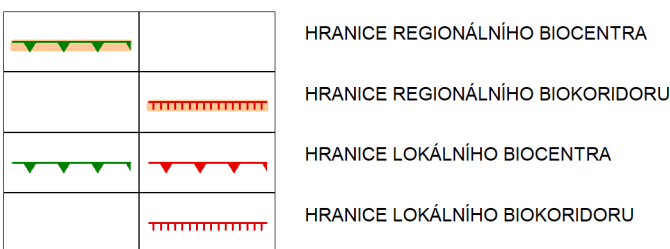
ZÁKLADNÍ INFORMACE



DOPRAVNÍ INFRASTRUKTURA



ÚZEMNÍ SYSTÉM EKOLOGICKÉ STABILITY



PLOCHY S ROZDÍLNÝM ZPŮSOBEM VYUŽITÍ

| stabilizované plochy | plochy změn | územní rezervy |
|----------------------|-------------|----------------|
| BI | BI | |
| BV | BV | |
| RI | RI | |
| OV | OV | |
| OS | OS | |
| SV | SV | |
| DS | DS | |
| TI | TI | |
| VD | VD | |
| PV | PV | |
| PV1 | PV1 | |
| ZV | ZV | |
| ZES | ZES | |
| ZP | ZP | |
| W | W | |
| NZ | NZ | |
| NL | NL | |
| NP | NP | |
| NSI | NSI | |

BYDLENÍ
v rodinných domech
BYDLENÍ
v rodinných domech - venkovské
REKREACE
plochy stavby pro rodinnou rekreaci
REKREACE
zahradkové osady
OBČANSKÉ VYBAVENÍ
velikostní vybavení
OBČANSKÉ VYBAVENÍ
školní a sportovní zařízení
PLOCHY SMÍŠENÉ OBYTNÉ
venkovské
PLOCHY SMÍŠENÉ SPECIFICKÉ
DOPRAVNÍ INFRASTRUKTURA
silniční
DOPRAVNÍ INFRASTRUKTURA
železniční
TECHNICKÁ INFRASTRUKTURA
výhledová síť
TECHNICKÁ INFRASTRUKTURA
plochy pro stavby a zařízení pro nakládání s odpady
VÝROBA A SKLADOVÁNÍ
odpadů a komunálních odpadů
VEŘEJNÁ PROSTRANSTVÍ
VEŘEJNÁ PROSTRANSTVÍ
specifická
VEŘEJNÁ PROSTRANSTVÍ
velikostní zelení
ZELENÍ
okrasná a vyhrazená
ZELENÍ
přírodního charakteru
VODNÍ PLOCHY A TOKY
PLOCHY ZEMĚDĚLSKÉ
PLOCHY LESNÍ
PLOCHY PŘÍRODNÍ
PLOCHY SMÍŠENÉ NEZASTAVĚNÉHO ÚZEMÍ
Význam indikací funkcí zastavěných
v plochách smíšených nezařazených území:
p = přírodní
z = zemědělská
o = ochranná a profesorní

ZÁZNAM O ÚČINNOSTI ÚZEMNÍHO PLÁNU PŘESTAVKY

Orgán, který územní plán vydal: Zastupitelstvo obce Přestavky
Datum nabytí účinnosti:
Pořizovatel: Městský úřad Roudnice nad Labem

Oprávněná úřední osoba pořizovatele: Ověřil: úřední razítko:
Ing. Kamila Kloubská
vedoucí oddělení
úřad územního plánování

PŘESTAVKY

ÚZEMNÍ PLÁN

| | | | |
|--|--|----------------------|----------------------|
| název výkresu: | HLAVNÍ VÝKRES | měřítko: 1 : 5000 | číslo výkresu: P2 |
| zpracovatel : | Ing.arch. Vlasta Poláčková, Urbanistický atelier UP-24 K Červenému Vrchu 845/2b, 160 00 Praha 6 | | |
| urbanismus - spolupráce: | Ing.arch. Zuzana Hrochová | | |
| specialisté - spolupráce: | Ing. Milena Morávková - ÚSES, ochrana přírody | | |
| digitální zpracování : | Hydrosoft Veleslavín s.r.o., U Sadu 13, 162 00 Praha 6 | | |
| objednatel: Obec Přestavky pořizovatel: MěÚ Roudnice n. Labem | č. smlouvy: 01/2016 | datum: 04/2020 | číslo paré: |